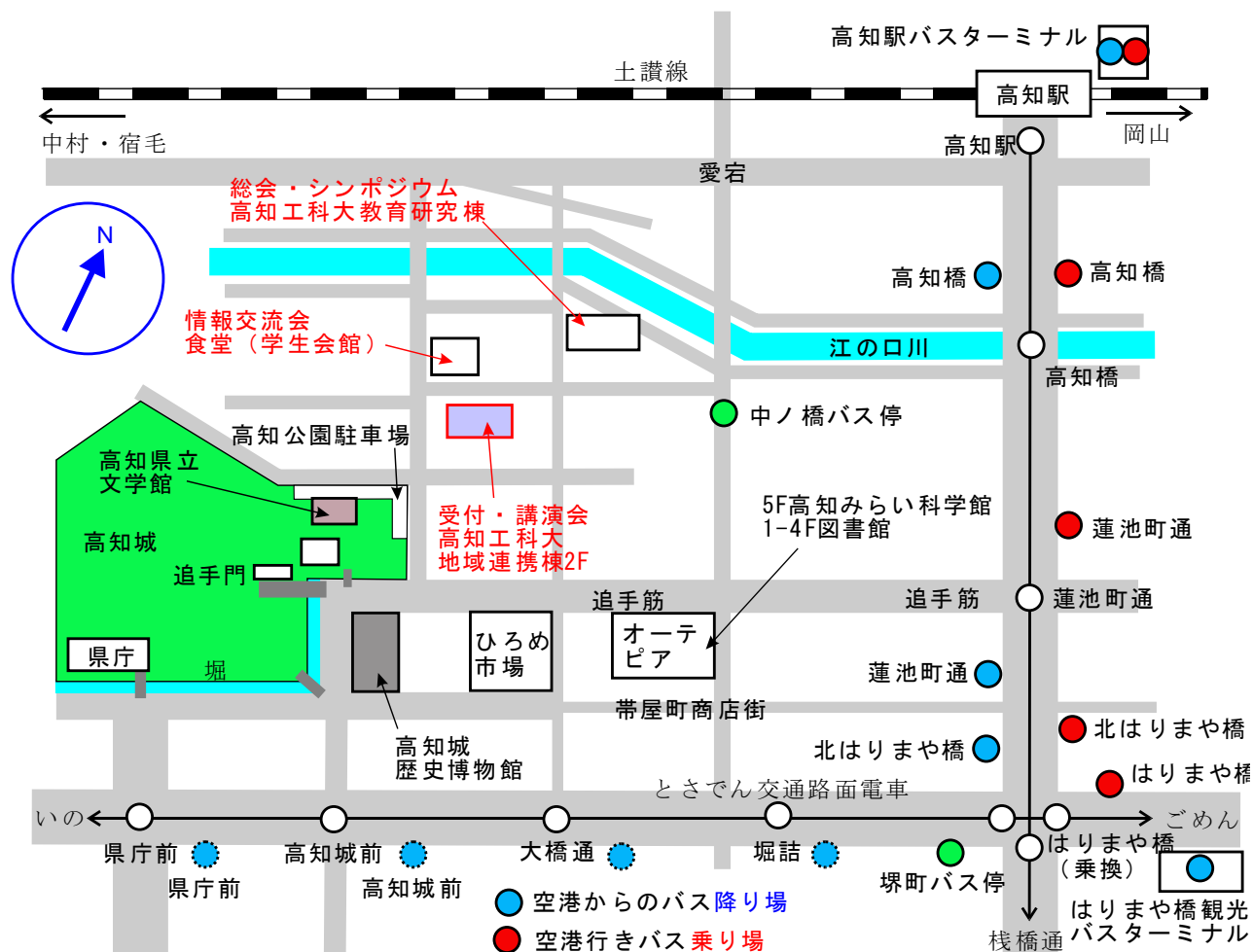


日本エネルギー環境教育学会第14回全国大会 高知工科大学永国寺キャンパス（高知県立大学と共有）アクセス案内

※下図はデフォルメされています。地図ソフトなどを参照してお越しください。



- 最寄りのバス停「中ノ橋」より約 200m 西（バス運行本数は毎時 3～4 本程度）
- はりまや橋交差点～徒歩 13 分（1.2km）
 又は堺町バス停～路線バス（D1～D7 号系統）～中ノ橋、5 分（毎時 3～4 本、200 円）
 又は路面電車で大橋通まで 3 分（約 10 分間隔、200 円）＋徒歩 7 分
- とさでん交通路面電車、大橋通電停～
 徒歩 7 分（600m）：大橋通商店街（アーケード）を通りひろめ市場の横を北上
- JR 高知駅（高知駅バスターミナル）～
 徒歩約 16 分（1.3km）：駅前的大通り（大津バイパス）を西進、愛宕交差点から南進
 ※路面電車で高知駅～大橋通は基本的に乗り換え必要、15 分程度かかる
- 高知空港→（空港連絡バス、約 25 分 720 円）→蓮池町通または高知橋下車
 とさでん交通時刻表 <http://www.tosaden.co.jp/bus/airport.php>
 高知駅前観光時刻表 http://kochiekimaekanko.jp/wp-content/uploads/kochist_next-10.pdf
 ※空港バスは基本的にははりまや橋で曲がって高知駅方面行き、県庁方面はほとんどない

●高知県の JR、路面電車、バス（空港連絡バス、市内バス）は、いずれも Suica、ピタパ、など大手交通系 IC カードは使用できません。必ず小銭を用意してください。 電車とバスは高知ローカルの交通系 IC カード「ですか」のみが使用可能

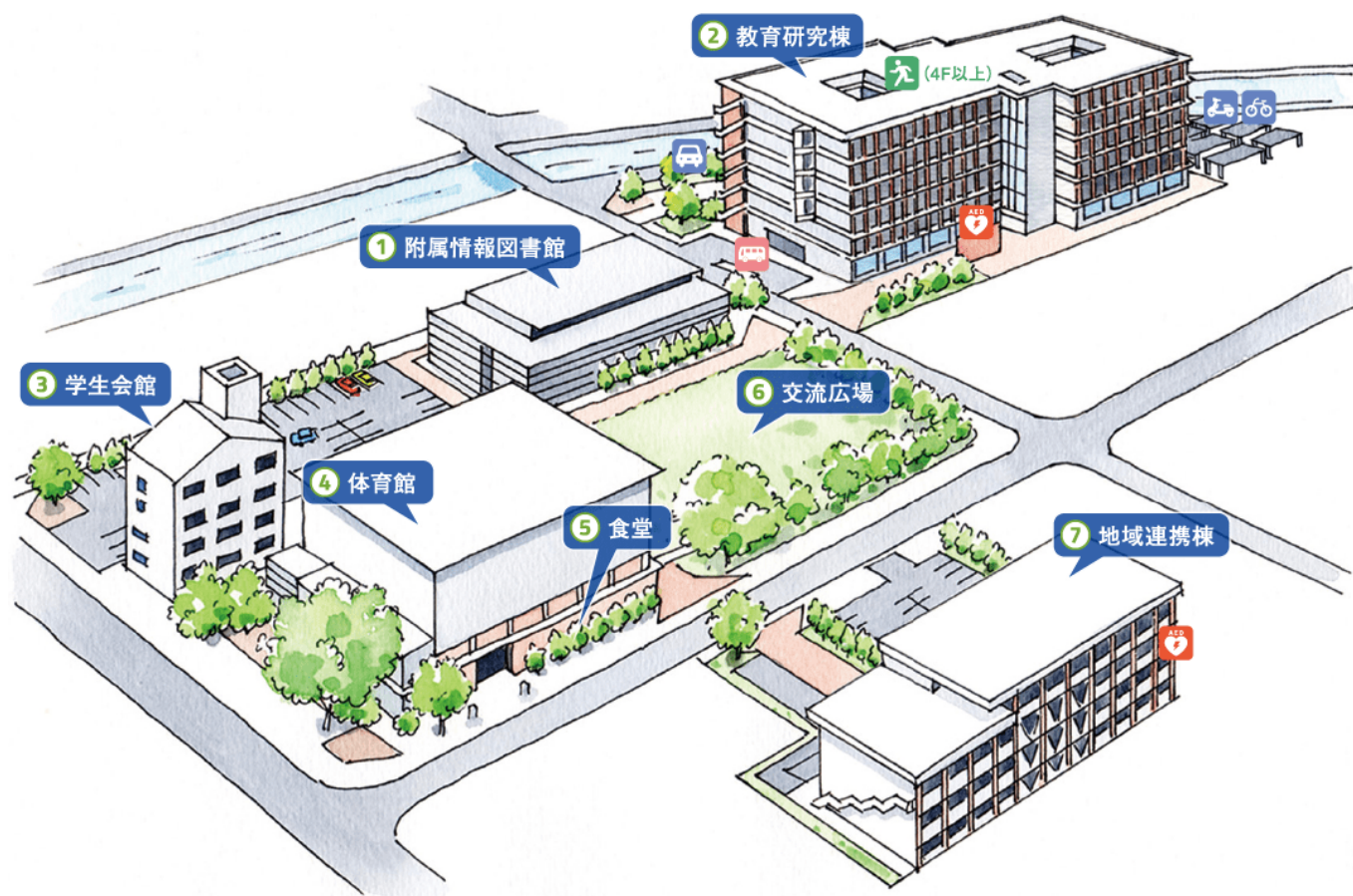
日本エネルギー環境教育学会第14回全国大会 高知工科大学永国寺キャンパス（高知県立大学と共有）会場案内

キャンパスマップ https://www.kochi-tech.ac.jp/about/campus/introduce/eikokuji_map.html

大会受付・一般講演・展示・休憩：⑦地域連携棟 2 F


総会・シンポジウム：②教育研究棟

情報交流会：⑤食堂



 シャトルバス乗降場

 来客用駐車場

 バイク置き場

 自転車置き場

 AED設置

 避難場所